



Schulweg in das neue Gymnasium „Schule Hauptbahnhof-Westseite“

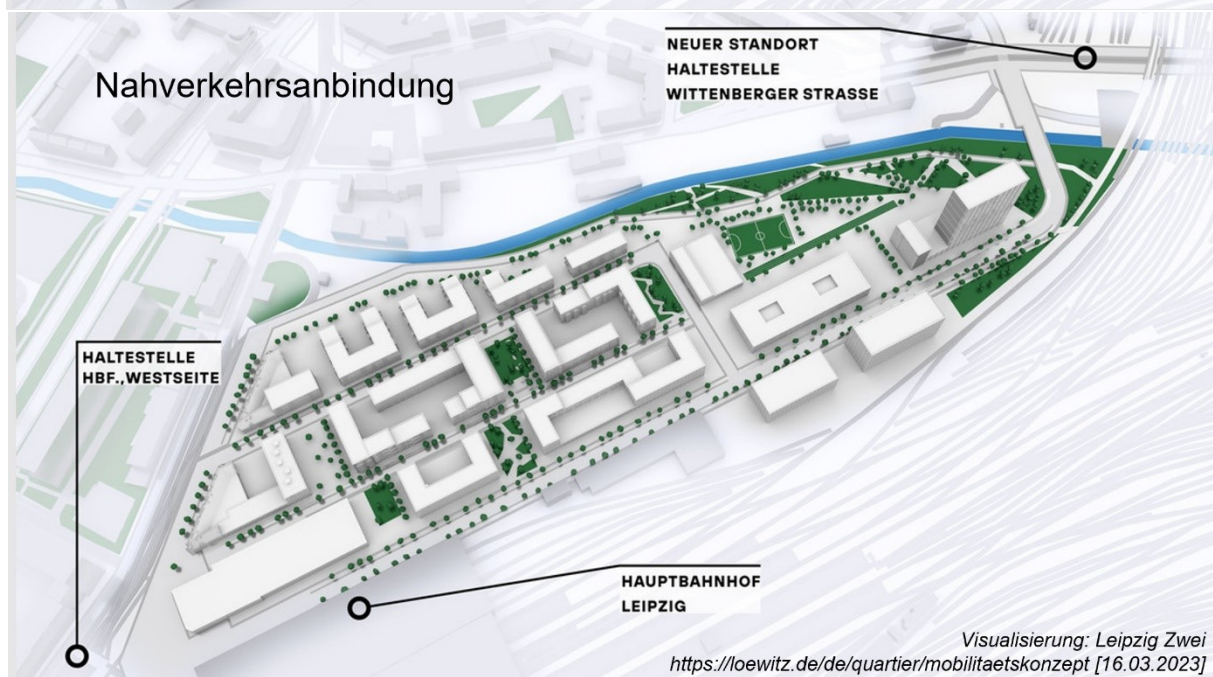
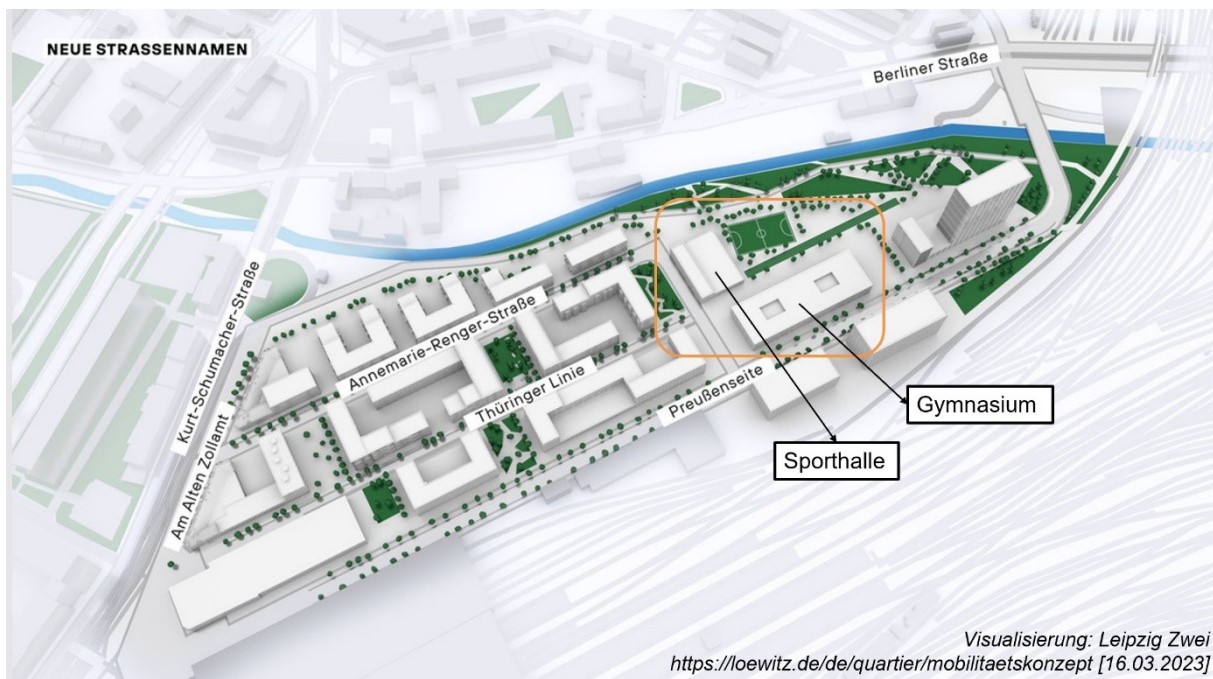
- Weitere Informationen finden Sie auf <https://loewitz.de/de/quartier/mobilitaetskonzept>
- Visualisierungen wurden ebenso dieser Website entnommen

Die Schule ist über die Süd- oder die Nordseite des Löwitz Quartiers erreichbar.

ÖPNV Südseite: Ausstieg an der Haltestelle „Hauptbahnhof“ und kurzer Fußweg an der Straße „Preußenseite“ bis zum Schulgebäude.

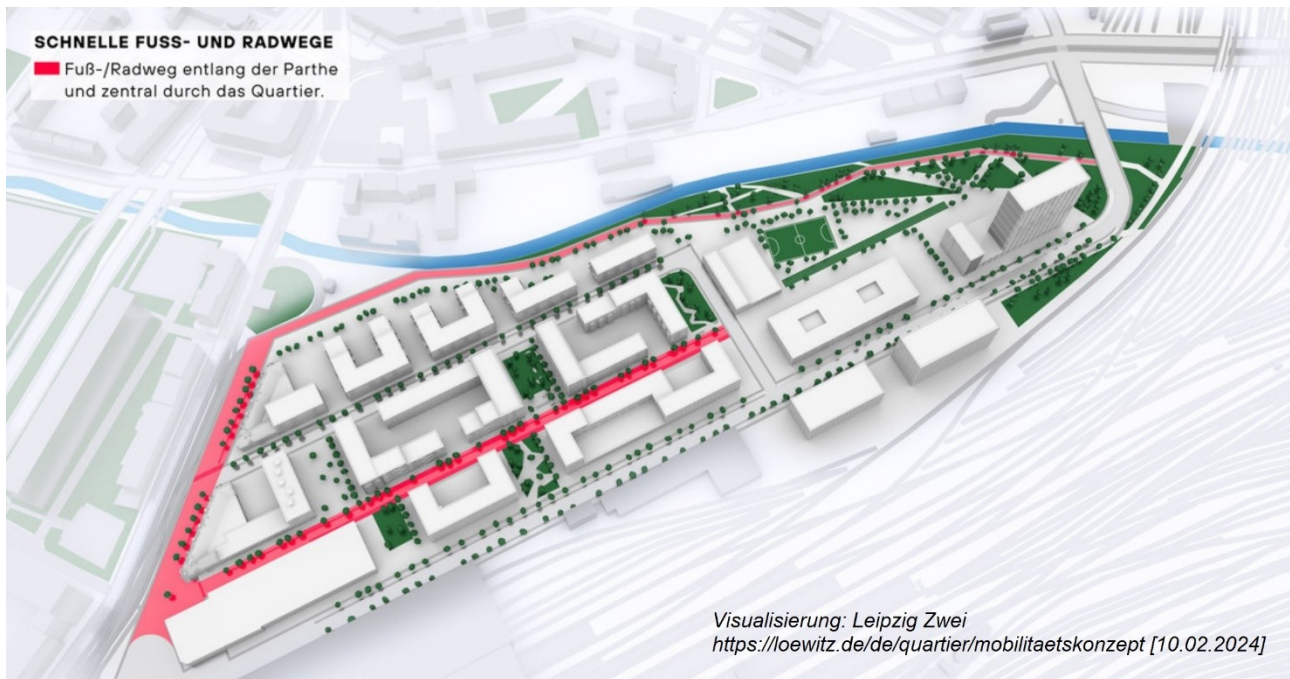
ÖPNV Nordseite: Ausstieg an der Haltestelle „Wittenberger Straße“ und Fußweg die Berliner Straße entlang über die neue Brücke hin zur Straße „Preußenseite“

- Die neue Brücke über die Parthe soll zu Beginn des Schuljahres fertiggestellt sein
- Die Haltestelle „Wittenberger Straße“ soll in Richtung des Löwitz Quartiers vorverlegt werden.





Auto oder Fahrrad: Das Löwitz Quartier ist von beiden Seiten aus mit dem Auto oder Fahrrad befahrbar. Die Schule verfügt über eine Tiefgarage für Fahrräder, damit die Schülerinnen und Schüler ihre Räder sicher abstellen können. Die Projektplanung des Quartiers sieht explizit Fahrradwege vor, welche zu Beginn des Schuljahres aufgrund der Bautätigkeiten auf den anderen Baufeldern möglicherweise allerdings noch nicht nutzbar sind.



Allgemeines zum Thema „Sicherer Schulweg“:

Uns ist die besondere Lage und die Situation des Schulstandortes bewusst. Daher sind wir mit der Bürgerpolizei als auch der zuständigen Bundespolizei im Gespräch, was aktiv zum Thema „Schulwegsicherheit“ getan werden kann. Über die daraus entstehenden Maßnahmen werden wir entsprechend informieren.

Die zu Beginn des Schuljahres noch in Bebauung befindlichen Baufelder werden ordnungsgemäß abgesichert sein.

Mit der LVB sind wir ebenso im Gespräch, ab wann die Verlegung der Haltestelle „Wittenberger Straße“ realisiert wird. Auch hier erhalten Sie neue Informationen, sobald wir die Rückmeldung erhalten.